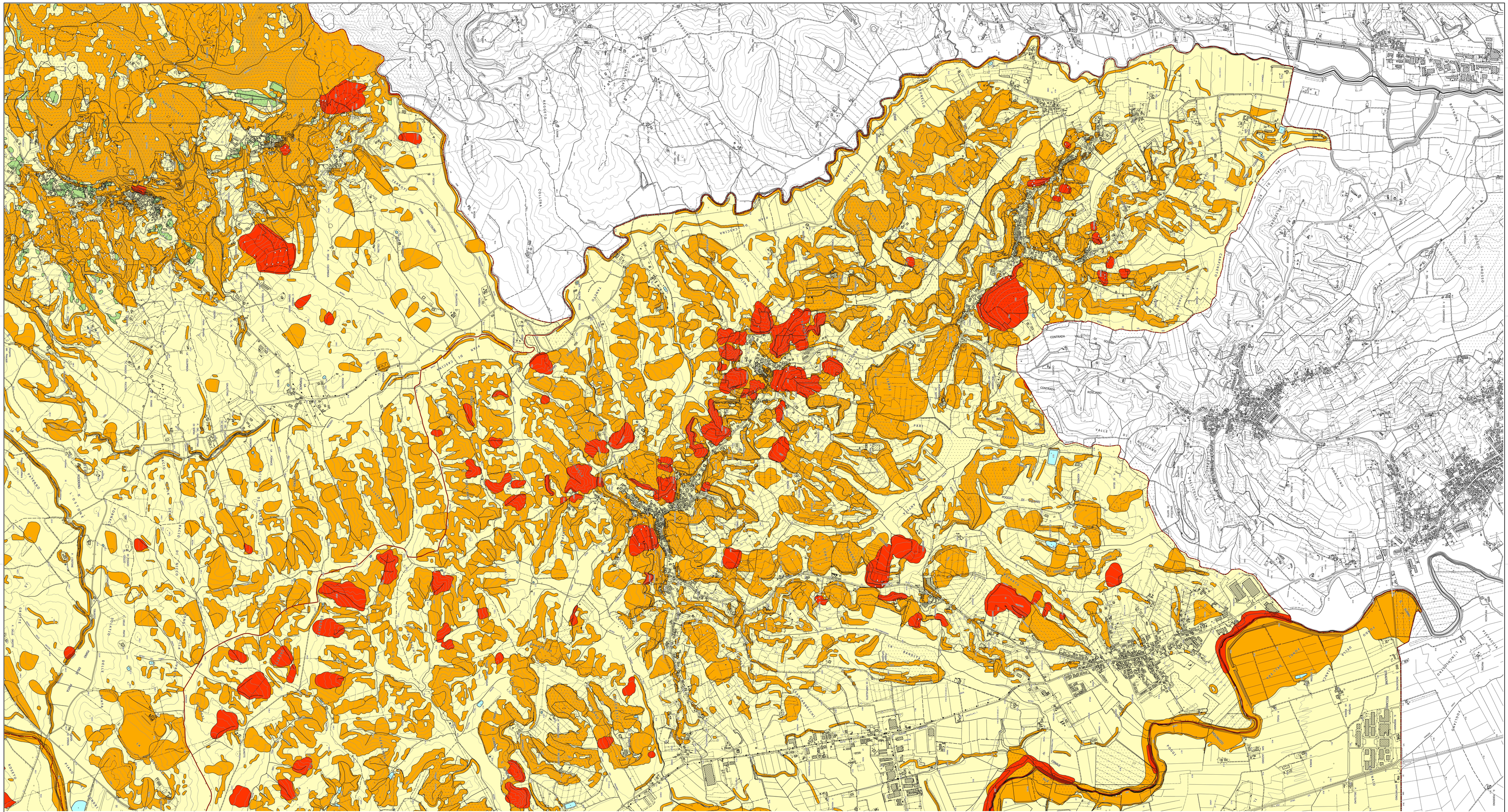

Legenda

- Classe 01 - pericolosità bassa
- Classe 02 - pericolosità media
- Classe 03 - pericolosità elevata
- Classe 04 - pericolosità molto elevata

Classi di pericolosità geologica ai sensi del DPGR 30/01/2020 n.5/R

- Laghi e invasi
- Confini comunali



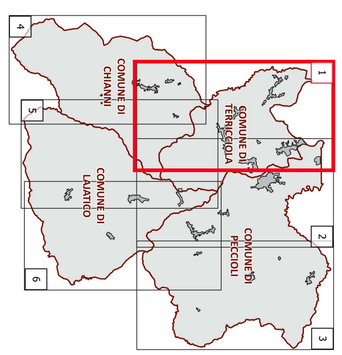

PSI 2022 CHIANNI, LAJATICO, PECCIOLI, TERRICCIOLA

Piano Strutturale Intercomunale
Legge regionale 65/2014 e s.m.i.

Carta della pericolosità geologica

Tavola 1 - Nord-Ovest

ELAB. **PSI**
TAV. **QG.006.1**
scala 1:10.000
luglio 2026

GEOPROGETTI
STUDIO ASSOCIATO

Sindaco
Giacomo TARRINI (Comune di Chianni)
Alessio BARBAFIERI (Comune di Lajatico)
Renzo MACELLONI (Comune di Peccioli)
Mirko BINI (Comune di Terricciola)

Responsabile del Procedimento
Arch. Antonio CORTESE

Garante dell' informazione e della partecipazione
Ing. Stefano PARRI

Uffici di Piano
Arch. Antonio CORTESE (Comune di Peccioli)
Ing. Stefano PARRI (Comune di Chianni)
Geom. Massimo GIANNELLI (Comune di Lajatico)
Geom. Adriano BASSI e Geom. Riccardo TURCHI (Comune di Terricciola)

Responsabile Contrattuale
Urb. Raffaele CORNIANI

Responsabile Procedimento Generale
Urb. Daniele Rallo

Responsabile Coordinamento Locale
Arch. Antonio Mugnai

Adottato con

Approvato con

Urbanistica
Urb. Daniele Rallo
Arch. Antonio Mugnai
Urb. Ivan Signorile

SIT e Cartografia
Urb. Lisa De Gasper
Urb. Ivan Signorile

VAS
Ing. Elettra Lowenthal
Dott. Andrea Loteni delle Vedove

Aspetti geologici e sismici
Geol. Francesca Franchi (Geoprogetti)
Geol. Alberto Frullini (Geoprogetti)
Ing. Simone Galardini (Dream)

Aspetti idraulici
Ing. Simone Pozzolini (HS ingegneria)
collaboratori:
Ing. Giacomo Abrardo
Ing. Virgilio Grigiotti
Ing. Lino Pollastri (MATE)